

CANVI DE NUMERACIÓ DELS CARRERS DEL MUNICIPI



CONSELL
COMARCAL
DE LA
GARROTXA

ÀREA D'URBANISME
I EDIFICACIÓ

REDACTORS DEL PROJECTE:

JOAQUIM BARTRINA I MASÓ
Arquitecte tècnic, col·legiat núm: 531

REFERÈNCIA:

2761/2014

PROMOTOR:



AJUNTAMENT DE
SANT JAUME DE LLIERCA

- **MEMÒRIA**

•

● MEMÒRIA DESCRIPTIVA

● INTRODUCCIÓ

- Objecte del projecte:
- El projecte es redacta per tal de procedir remodelar la numeració dels edificis i finques del municipi de Sant Jaume de Llierca
- Ordre de redacció del projecte:
- L'Ajuntament de Sant Jaume de Llierca ha encarregat a l'Àrea d'urbanisme i edificació del Consell Comarcal de la Garrotxa la redacció del projecte de canvi de numeració dels carrers del seu municipi.

● AGENTS

- Promotor:
- Ajuntament de Sant Jaume de Llierca
- Projectista:
- Quim Bartrina i Masó, arquitecte tècnic de l'àrea d'urbanisme i edificació del Consell Comarcal de la Garrotxa, col·legit 531 al Col·legi Oficial d'Aparelladors, arquitectes tècnics i enginyers de l'edificació de Girona.

- Població i necessitat:

Sant Jaume de Llierca és un municipi de la comarca de la Garrotxa amb una població de 757 habitants. El municipi està format per un nucli compacte, amb una zona urbana prop del nucli urbà de Montagut i Oix i dues zones amb usos industrials.

Les finques del nucli urbà disposen en alguns casos de numeració, però és molt incompleta. S'ha detectat que en molts casos no hi ha correlació de la numeració respecte les finques edificades i no edificades.

Les finques de la zona destinada a polígon industrial no disposen de numeració. Els carrers no tenen nom.

- **DESCRIPCIÓ DEL PROJECTE**

- Descripció general:

El projecte contempla la enumeració de totes les finques ja construïdes, així com la previsió de numeració de les finques encara sense construir.

S'ha previst posar noms als vials de les diferents zones destinades a polígon, així com s'han enumerat les finques existents.

Olot, la Garrotxa, octubre de 2014.

Signat,

Quim Bartrina Masó
Arquitecte tècnic

Area d'Urbanisme i Edificació
Consell Comarcal de la Garrotxa.



CARRERA DE MONTAGUT



ÀREA D'URBANISME I EDIFICACIÓ

TÍTOL DEL PROJECTE

CANVI DE NUMERACIÓ DELS CARRERS DEL MUNICIPI

NOM PLANOL:

PLANTA GENERAL

NOM DE PLANOL: **01**

DATA:

Setembre 2014

ESCALA:

1/1.000

REDACTORS DEL PROJECTE:

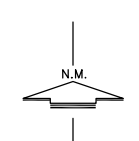
QUIM BARRINA MASÓ
arquitecte tècnic, col·legiat núm: 531

Handwritten signature

REFERÈNCIA:

2761 / 2014




PROMOTOR:



NUCLI URBÀ DE SANT JAUME

Trèballat sobre la cartografia de cadastre.




CONSELL COMARCAL DE LA GARROTXA
 ÀREA D'URBANISME I EDIFICACIÓ
 TÍTOL DEL PROJECTE:
CANVI DE NUMERACIÓ DELS CARRERS DEL MUNICIPI
 NOM PLANOL:
PLANTA GENERAL
 NÚM DE PLANOL: **02**
 DATA:
 Setembre 2014
 ESCALA:
 1/1.000
 REDACTORS DEL PROJECTE:
 QUIM BARRINA MASÓ
 arquitecte tècnic, col·legiat núm. 531

 REFERÈNCIA:
2761 / 2014
 PROMOTOR:

 AJUNTAMENT DE SANT JOAN DE LLERENA